



**АКТ ОБСЛЕДОВАНИЯ**  
**объекта социальной инфраструктуры**  
**К ПАСПОРТУ ДОСТУПНОСТИ ОСИ**  
**№ 250**

**РСО-Алания г. Владикавказ**  
Наименование территориального  
образования субъекта Российской  
Федерации

30 ноября 2016г

**1. Общие сведения об объекте**

1.1. Наименование (вид) объекта: **Муниципальное бюджетное общеобразовательное учреждение гимназия №4 имени Героя Советского Союза Кибизова Александра Николаевича**

1.2. Адрес объекта: **г. Владикавказ, ул. Огурцова, 2**

1.3. Сведения о размещении объекта:

- отдельно стоящее здание 3 этажей, 4248 кв.м.

- часть здания \_\_\_\_\_ этажей (или на \_\_\_\_\_ этаже), \_\_\_\_\_ кв.м.

Наличие прилегающего земельного участка-     кв. м (общего     кв. м)

1.4. Год постройки здания **1965**, последнего капитального ремонта: **-не проводился**

1.5. Дата предстоящих плановых ремонтных работ:

- текущего **:2016 год.**

- капитального **не запланирован.**

**Сведения об организации, расположенной на объекте**

1.6. Название организации (учреждения), (полное юридическое наименование – согласно Уставу, краткое наименование) **Муниципальное бюджетное общеобразовательное учреждение гимназия №4 имени Героя Советского Союза Кибизова Александра Николаевича (МБОУГ №4)**

1.7. Юридический адрес организации (учреждения): **362021, Республика Северная Осетия -Алания, г. Владикавказ, ул. Огурцова, 2**

**2. Характеристика деятельности организации на объекте**

**Дополнительная информация: Образовательные услуги ( общеобразовательная программа среднего образования)**

**3. Состояние доступности объекта**

**3.1 Путь следования к объекту пассажирским транспортом**

(описать маршрут движения с использованием пассажирского транспорта)

**Трамвай №2,5,9,10, ул. Николаева/Минина, маршрутное такси №23,59,29 автобус №52**

**до остановки ул.Тельмана/Минина**

наличие адаптированного пассажирского транспорта к объекту: да (автобус №52)

### 3.2 Путь к объекту от ближайшей остановки пассажирского транспорта:

3.2.1 расстояние до объекта от остановки транспорта **300 м**

3.2.2 время движения (пешком) **10-15 мин**

3.2.3 наличие выделенного от проезжей части пешеходного пути да, нет

3.2.4 Перекрестки: нерегулируемые; регулируемые, со звуковой сигнализацией, таймером; нет

3.2.5 Информация на пути следования к объекту: акустическая, тактильная, визуальная; нет

3.2.6 Перепады высоты на пути: есть, нет (бордюры, рельсы трамвайного пути, неровности дороги)

Их обустройство для инвалидов на коляске: да, нет

### 3.3 Организация доступности объекта для инвалидов - форма обслуживания

№ п/п	Категория инвалидов (вид нарушения)	Вариант организации доступности объекта (форма обслуживания)*
1.	Все категории инвалидов и МГН	ВНД
	в том числе инвалиды:	
2	передвигающиеся на креслах-колясках	ВНД
3	с нарушениями опорно-двигательного аппарата	ВНД
4	с нарушениями зрения	ВНД
5	с нарушениями слуха	ДУ
6	с нарушениями умственного развития	ДУ

\* - указывается один из вариантов: «А», «Б», «ДУ», «ВНД»

### 3.4. Состояние доступности основных структурно-функциональных зон

№ п/п	Основные структурно-функциональные зоны	Состояние доступности, в том числе для основных категорий инвалидов**	Приложение	
			№ на плане	№ фото
1	Территория, прилегающая к зданию (участок)	ВНД (К,С) ДЧ-И (О,Г, У)	1	1
2	Вход (входы) в здание	ВНД(К,О,С) ДЧ-И(Г,У)	1-4	1-5
3	Путь (пути) движения внутри здания (в т.ч. пути эвакуации)	ВНД (К,О,С) ДЧ-И(Г,У)	3-8	3-7
4	Зона целевого назначения здания (целевого посещения объекта)	ВНД (К,С) ДЧ-И (О,Г,У)	9	8
5	Санитарно-гигиенические помещения	ВНД(К,О,С) ДЧ-И(Г,У)	9	9-11
6	Система информации и связи (на всех зонах)	ДЧ-И (К, Г,О,У) ВНД (С)	10,11	12-14
7	Пути движения к объекту (от остановки транспорта)	ВНД (К,С) ДЧ-И (Г,О,У)	16	16

\*\* Указывается: ДП-В - доступно полностью всем; ДП-И (К, О, С, Г, У) – доступно полностью

избирательно (указать категории инвалидов); ДЧ-В - доступно частично всем; ДЧ-И (К, О, С, Г, У) – доступно частично избирательно (указать категории инвалидов); ДУ - доступно условно, ВНД - недоступно

**3.5. Итоговое заключение о состоянии доступности ОСИ:** На момент проверки объект для МГН ВНД (К,О,С), ДЧ-И (Г,У). В связи с особенностями архитектурно планировочных решений невозможно обеспечить полную доступность объекта. Возможно обустройство школы по варианту «Б», выделение специальных зон на первом этаже для обслуживания инвалидов. Для адаптации объекта необходимо провести текущий ремонт, оснащение ТСП (привести в соответствие с нормативными требованиями входную дверь, установить поручни на входной лестнице, нескользящее покрытие на входной площадке, установить поручни по путям движения внутри, заменить покрытие пола, расширить дверные проемы, заменить двери, установить в санузлах поручни штанги, кнопки вызова, нескользящее покрытие, оборудовать объект комплексной системой информации (информационные вывески, знаки, индукционные панели и пр).

#### 4. Управленческое решение (проект)

4.1. Рекомендации по адаптации основных структурных элементов объекта:

№ п/п	Основные структурно-функциональные зоны объекта	Рекомендации по адаптации объекта (вид работы)*
1	Территория, прилегающая к зданию (участок)	Текущий ремонт, индивидуальное решение с ТСП
2	Вход (входы) в здание	Текущий ремонт, индивидуальное решение с ТСП
3	Путь (пути) движения внутри здания (в т.ч. пути эвакуации)	Текущий ремонт, индивидуальное решение с ТСП
4	Зона целевого назначения здания (целевого посещения объекта)	Текущий ремонт, индивидуальное решение с ТСП
5	Санитарно-гигиенические помещения	Капитальный ремонт, индивидуальное решение с ТСП
6	Система информации на объекте (на всех зонах)	Текущий ремонт, индивидуальное решение с ТСП
7	Пути движения к объекту (от остановки транспорта)	Текущий ремонт
8.	Все зоны и участки	Капитальный ремонт, индивидуальное решение с ТСП

\*- указывается один из вариантов (видов работ): не нуждается; ремонт (текущий, капитальный); индивидуальное решение с ТСП; технические решения невозможны – организация альтернативной формы обслуживания

4.2. Период проведения работ 2017-2020г г.  
в рамках исполнения Плана мероприятий по повышению значений показателей доступности объектов и услуг для инвалидов других маломобильных граждан АМС

г. Владикавказ («Дорожная карта»)

(указывается наименование документа: программы, плана)

4.3 Ожидаемый результат (по состоянию доступности) после выполнения работ по адаптации ДЧ-В по варианту «Б»

Оценка результата исполнения программы, плана (по состоянию доступности)

4.4. Для принятия решения требуется, не требуется (нужное подчеркнуть):

4.4.1. согласование на Комиссии Межведомственной рабочей группы

(наименование Комиссии по координации деятельности в сфере обеспечения доступной среды жизнедеятельности для инвалидов и других МГН)

4.4.2. согласование работ с надзорными органами (в сфере проектирования и строительства, архитектуры, охраны памятников, другое - указать)

не требуется

4.4.3. техническая экспертиза; разработка проектно-сметной документации;

4.4.4. согласование с вышестоящей организацией (собственником объекта); АМСУ г.

**Владикавказ**

4.4.5. согласование с общественными организациями инвалидов РОИ;

4.4.6. другое \_\_\_\_\_.

Имеется заключение уполномоченной организации о состоянии доступности объекта (наименование документа и выдавшей его организации, дата), прилагается

нет

4.7. Информация может быть размещена (обновлена) на Карте доступности субъекта Российской Федерации \_\_\_\_\_

(наименование сайта, портала)

**5. Особые отметки**

**ПРИЛОЖЕНИЯ:**

Результаты обследования:


- |  |                |
|--|----------------|
| 1. Территории, прилегающей к объекту       | на <u>2</u> л. |
| 2. Входа (входов) в здание                 | на <u>2</u> л. |
| 3. Путей движения в здании                 | на <u>3</u> л. |
| 4. Зоны целевого назначения объекта        | на <u>2</u> л. |
| 5. Санитарно-гигиенических помещений       | на <u>2</u> л. |
| 6. Системы информации (и связи) на объекте | на <u>2</u> л. |

Результаты фотофиксации на объекте \_\_\_\_\_ на 23 л.

Поэтажные планы, паспорт БТИ \_\_\_\_\_ на 1 л.

Другое (в том числе дополнительная информация о путях движения к объекту) Пути движения к объекту от остановки находятся в зоне ответственности Администрация Местного самоуправления г. Владикавказ


Руководитель  
рабочей группы:  
Заместитель главы АМС  
г. Владикавказ –начальник  
Управления образования



(Подпись)

Гозюмов Р.Ч.

Члены рабочей группы:  
Главный инженер Управления  
по строительству АМС  
г. Владикавказ



(Подпись)

Дзарданов В.Ю.

Главный специалист УО АМС  
г. Владикавказ



(Подпись )

Точиева Ф.А.

Специалист по реабилитации  
ГБУ «КЦСОН ПР»




(Подпись)

Кодзаева С.Н.

В том числе  
представители общественных  
организаций инвалидов:

Председатель СОРО ВОИ

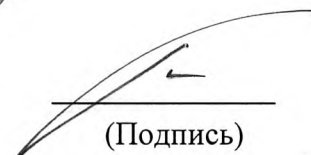


(Подпись)

Бетризова Р.Т.

Представитель организации  
На объекте:

Директор МБОУ гимназия № 4



(Подпись)

Ц.Г. Кайшаури

Управленческое решение согласовано « \_\_\_\_ » \_\_\_\_\_ 20\_\_ г. (протокол № \_\_\_\_ )  
Комиссией (название) Межведомственной рабочей группой по проведению мониторинга  
доступности и паспортизации объектов и услуг.



Приложение 1

к Акту обследования ОСИ к паспорту  
доступности ОСИ  
№ 222  
30 ноября 2016г.

**I Результаты обследования:**

**1. Территории, прилегающей к зданию (участка)  
МБОУГ №4 г. Владикавказ, ул. Огурцова, 2  
(Наименование объекта, адрес)**

№ п/п	Наименование функционально-планировочного элемента	Наличие элемента			Выявленные нарушения и замечания		Работы по адаптации объектов	
		есть / нет	№ на плане	№ фото	Содержание	Значимо для инвалида (категория)	Содержание	Виды работ
1.1	Вход (входы) на территорию	нет	-	-	-	-	-	-
1.2	Путь (пути) движения на территории	нет	-	-	-	-	-	-
1.3	Лестница (наружная)	нет	-	-	-	-	-	-
1.4	Пандус (наружный)	нет	-	-	-	-	-	-
1.5	Автостоянка и парковка	нет	1	1	Место для автотранспорта инвалидов не выделено		Определить зону парковки для автомобилей инвалидов, установить знаки, разметку	Текущий ремонт, индивидуальное решение с ТСР
	ОБЩИЕ требования к зоне						Информационная поддержка на всех путях движения МГН, Определить зону парковки для автомобилей инвалидов, установить знаки, разметку	Текущий ремонт, индивидуальное решение с ТСР

**II Заключение по зоне:**

Наименование структурно-	Состояние доступности* (к пункту 3.4 Акта	Приложение		Рекомендации по адаптации (вид работы)**
		№ на плане	№ фото	

функциональной зоны	обследования ОСИ)			к пункту 4.1 Акта обследования ОСИ
Территории, прилегающей к зданию (участка)	ВНД (К,С) ДЧ-И (О,Г, У)	1	1	Текущий ремонт, индивидуальное решение с ТСР

\* указывается: ДП-В - доступно полностью всем; ДП-И (К, О, С, Г, У) – доступно полностью избирательно (указать категории инвалидов); ДЧ-В - доступно частично всем; ДЧ-И (К, О, С, Г, У) – доступно частично избирательно (указать категории инвалидов); ДУ - доступно условно, ВНД - недоступно

\*\*указывается один из вариантов: не нуждается; ремонт (текущий, капитальный); индивидуальное решение с ТСР; технические решения невозможны – организация альтернативной формы обслуживания

**Комментарий к заключению:**

В настоящее время структурно-функциональная зона для ДЧ-И (К,О,С,Г,У). Отсутствует информационная поддержка на пути следования, имеются неровности покрытия, отсутствуют тактильные дорожки, парковка.

Для адаптации зоны необходимо провести текущие ремонтные работы, установить ТСР (оборудование парковки, установка разметки, информационных и тактильных знаков).

Приложение 2  
к Акту обследования ОСИ к паспорту  
доступности ОСИ  
№ 222  
30 ноября 2016г

**I Результаты обследования:**  
**2. Входа (входов) в здание**  
**МБОУГ №4 г. Владикавказ, ул. Огурцова, 2**  
(Наименование объекта, адрес)

№ п/п	Наименование функционально-планировочного элемента	Наличие элемента			Выявленные нарушения и замечания		Работы по адаптации объектов	
		есть / нет	№ на плане	№ фото	Содержание	Значимо для инвалида (категория)	Содержание	Виды работ
2.1	Лестница №1 (наружные)	есть	2	2	Отсутствуют поручни, контрастная маркировка ступеней	все	Установить поручни, произвести контрастную маркировку первой и последней ступеней	Текущий ремонт, индивидуальное решение с ТСР
2.2	Пандус (наружный)	есть	3	3,4	Пандус не соответствует ГОСТ	К,О	Переоборудовать пандус в соответствии с ГОСТ	Текущий ремонт, индивидуальное решение с ТСР
2.3	Входная площадка (перед дверью)	есть	4	5				
2.4	Дверь №1 (входная)	есть	1	1	Ручки на дверях не соответствуют нормам. Отсутствуют тактильные знаки информации об объекте. Высокий порожек.	Все	Установить новую дверь, легкоуправляемые ручки, информационные знаки, устранить порожек	Текущий ремонт, индивидуальное решение с ТСР
2.5	Тамбур	есть	2	2	Отсутствуют поручни у лестниц, скользкое покрытие	К,О,С	Установить поручни, не скользкое покрытие	Текущий ремонт, индивидуальное решение с ТСР



						<p>Как минимум один вход, приспособленный для МГН, с поверхности земли.</p> <p>Приборы и устройства (для открывания и закрытия дверей, горизонтальные поручни, ручки, кнопки должны иметь форму, позволяющую управлять одной рукой - легкоуправляемые; легко доступные с обеих сторон;</p> <ul style="list-style-type: none"> <li>- на высоте от 0,85 м до 1,1 м от пола;</li> <li>- на расстоянии не менее 0,4 м от боковой стены.</li> </ul> <p>Дверной проем не менее 0,9 м</p>	
	ОБЩИЕ требования к зоне			-			

## II Заключение по зоне:

Наименование структурно-функциональной зоны	Состояние доступности* (к пункту 3.4 Акта обследования ОСИ)	Приложение		Рекомендации по адаптации (вид работы)** к пункту 4.1 Акта обследования ОСИ
		№ на плане	№ фото	
Вход в здание	ВНД(К,О,С) ДЧ-И(Г,У)	1-4	1-5	Текущий ремонт, индивидуальное решение с ТСР

\* указывается: ДП-В - доступно полностью всем; ДП-И (К, О, С, Г, У) – доступно полностью избирательно (указать категории инвалидов); ДЧ-В - доступно частично всем; ДЧ-И (К, О, С, Г, У) – доступно частично избирательно (указать категории инвалидов); ДУ - доступно условно, ВНД - недоступно

\*\*указывается один из вариантов: не нуждается; ремонт (текущий, капитальный); индивидуальное решение с ТСР; технические решения невозможны – организация альтернативной формы обслуживания

**Комментарий к заключению:** В настоящее время вход в здание ВНД (К,О,С) ДЧ-И (Г,У). Отсутствуют поручни на лестнице, отсутствует пандус, входная площадка имеет скользкое покрытие. Отсутствуют информационные знаки.

Для адаптации объекта необходимо установить пандус, установить поручни на лестнице и нескользящее покрытие на входной площадке, установить новую дверь, легкоуправляемые ручки, установить кнопку вызова, информацию об объекте.

**I Результаты обследования:**  
**3. Пути (путей) движения внутри здания (в т.ч. путей эвакуации)**  
**МБОУГ №4 г. Владикавказ, ул. Огурцова, 2**  
Наименование объекта, адрес

№ п/п	Наименование функционально-планировочного элемента	Наличие элемента			Выявленные нарушения и замечания		Работы по адаптации объектов	
		есть / нет	№ на плане	№ фото	Содержание	Значимо для инвалида (категория)	Содержание	Виды работ
3.1	Коридор (вестибюль)	есть	3	3,4	Отсутствуют поручни вдоль стен, напольные тактильные знаки, скользкое покрытие.	Все	Установить поручни вдоль стен, самоклеющуюся противоскользкую желтую полосу для слабовидящих перед дверьми и лестницами, поменять покрытие.	Текущий ремонт, индивидуальное решение с ТСР
3.2	Лестница (внутри здания)	есть	4	5	Отсутствует контрастная маркировка ступеней	Все	Установить контрастную маркировку ступеней	Текущий ремонт, индивидуальное решение с ТСР
3.3	Пандус (внутри здания)	нет						
3.4	Лифт пассажирский (или подъемник)	нет	-	-	-	-	Техническое решение отсутствует	

3.5	Дверь	есть	5	6	Ширина полотен практически всех дверей менее 0,9 м. Информирование обозначения перед дверью отсутствуют	Все	Расширение дверных проемов. Установить двери с шириной полотна не менее 0,9 м. Установить информирующие обозначения помещений: - рядом с дверью, со стороны дверной ручки; - на высоте от 1,4 до 1,75 м; - дублирование их рельефным шрифтом	Текущий ремонт; Индивидуальное решение с ТСП
3.6	Пути эвакуации (в т.ч. зоны безопасности)	Есть	8	7	Не оборудованы пандусом. Отсутствуют поручни вдоль путей и лестницы. Нет информационных указателей.	Все	Установить пандус. Оснастить поручнями, информационными знаками	Текущий ремонт, индивидуальное решение с ТСП
	ОБЩИЕ требования к зоне						Определяется наиболее рациональный (короткий и удобный) путь к зоне целевого назначения  Предупредительная информация о препятствии (перед дверными проемами и входами на лестницы и пандусы, перед поворотом коммуникационных путей): - на расстоянии 0,6 м до объекта информации; - визуальная (в виде контрастно окрашенной поверхности	Текущий ремонт

							либо световых маячков); - тактильная (рифленая поверхность)	
--	--	--	--	--	--	--	--	--

## II Заключение по зоне:

Наименование структурно-функциональной зоны	Состояние доступности* (к пункту 3.4 Акта обследования ОСИ)	Приложение		Рекомендации по адаптации (вид работы)** к пункту 4.1 Акта обследования ОСИ
		№ на плане	№ фото	
Пути движения внутри здания (в т.ч. пути эвакуации)	ВНД (К,О,С) ДЧ-И(Г,У)	3-8	3-7	Текущий ремонт, индивидуальное решение с ТСП

\* указывается: ДП-В - доступно полностью всем; ДП-И (К, О, С, Г, У) – доступно полностью избирательно (указать категории инвалидов); ДЧ-В - доступно частично всем; ДЧ-И (К, О, С, Г, У) – доступно частично избирательно (указать категории инвалидов); ДУ - доступно условно, ВНД - недоступно

\*\* указывается один из вариантов: не нуждается; ремонт (текущий, капитальный); индивидуальное решение с ТСП; технические решения невозможны – организация альтернативной формы обслуживания

**Комментарий к заключению:** На момент составления акта зона ВНД (К,О,С), ДЧ-И (Г,У). Отсутствуют поручни вдоль стен, напольные и настенные информационные знаки, в том числе и тактильные, ширина некоторых дверных полотен не соответствует норме, нет предупредительной информации о препятствиях, скользкое напольное покрытие.

Для адаптации зоны необходимо проведение текущих ремонтных работ и оснащение ТСП(расширение дверных проемов, установка дверных полотен шириной не менее 0,9 м, информирующих обозначений перед препятствиями, настенных поручней в том числе на путях эвакуации, установка пандуса на эвакуационном выходе, установка нескользящего напольного покрытия.

**I Результаты обследования:**  
**4. Зоны целевого назначения здания (целевого посещения объекта)**  
**Вариант I – зона обслуживания инвалидов**

**МБОУГ №4 г. Владикавказ, ул. Огурцова, 2**  
Наименование объекта, адрес

№ п/п	Наименование функционально-планировочного элемента	Наличие элемента			Выявленные нарушения и замечания		Работы по адаптации объектов	
		есть/нет	№ на плане	№ фото	Содержание	Значимо для инвалида (категория)	Содержание	Виды работ
4.1	Кабинетная форма обслуживания	нет						
4.2	Зальная форма обслуживания	есть	9	8	Отсутствуют обозначения помещений, специальные устройства для общения с лицами с дефектами слуха.	Все	Установить обозначения помещений, специальные индукционные приборы	Текущий ремонт, индивидуальное решение с ТСР
4.3	Прилавочная форма обслуживания	нет						
4.4	Форма обслуживания с перемещением по маршруту	нет						
4.5	Кабина индивидуального обслуживания	нет						
	ОБЩИЕ требования к зоне						Предусматривать не менее 5% мест для инвалидов и других МГН от общей	



							вместимости учреждения или расчетного количества посетителей (в том числе и при выделении зон специализированного обслуживания МГН в здании)	
--	--	--	--	--	--	--	--	--

### II Заключение по зоне:

Наименование структурно-функциональной зоны	Состояние доступности* (к пункту 3.4 Акта обследования ОСИ)	Приложение		Рекомендации по адаптации (вид работы)** к пункту 4.1 Акта обследования ОСИ
		№ на плане	№ фото	
Зона обслуживания инвалидов	ВНД (К,С) ДЧ-И (О,Г,У)	9	8	Текущий ремонт, индивидуальное решение с ТСР

\* указывается: ДП-В - доступно полностью всем; ДП-И (К, О, С, Г, У) – доступно полностью избирательно (указать категории инвалидов); ДЧ-В - доступно частично всем; ДЧ-И (К, О, С, Г, У) – доступно частично избирательно (указать категории инвалидов); ДУ - доступно условно, ВНД - недоступно

\*\*указывается один из вариантов: не нуждается; ремонт (текущий, капитальный); индивидуальное решение с ТСР; технические решения невозможны – организация альтернативной формы обслуживания

**Комментарий к заключению:** На момент обследования зона ВНД (К,С), Ч-И(О,Г,У). Некоторые двери не соответствуют нормативам. Отсутствуют информационные знаки, специальные устройства для общения с лицами с дефектами слуха.

Для адаптации зоны необходимо проведение текущих ремонтных работ и оснащение ТСР (расширение дверных проемов, замена дверей, оснащение информационными знаками, индукционными приборами).

**I Результаты обследования:**

**4. Зоны целевого назначения здания (целевого посещения объекта)  
Вариант II – места приложения труда**

Наименование функционально-планировочного элемента	Наличие элемента			Выявленные нарушения и замечания		Работы по адаптации объектов	
	есть/нет	№ на плане	№ фото	Содержание	Значимо для инвалида (категория)	Содержание	Виды работ
Место приложения труда	нет	-	-	-	-	-	-

**II Заключение по зоне:**

Наименование структурно-функциональной зоны	Состояние доступности* (к пункту 3.4 Акта обследования ОСИ)	Приложение		Рекомендации по адаптации (вид работы)** к пункту 4.1 Акта обследования ОСИ
		№ на плане	№ фото	

\* указывается: ДП-В - доступно полностью всем; ДП-И (К, О, С, Г, У) – доступно полностью избирательно (указать категории инвалидов); ДЧ-В - доступно частично всем; ДЧ-И (К, О, С, Г, У) – доступно частично избирательно (указать категории инвалидов); ДУ - доступно условно, ВНД - недоступно

\*\*указывается один из вариантов: не нуждается; ремонт (текущий, капитальный); индивидуальное решение с ТСП; технические решения невозможны – организация альтернативной формы обслуживания

Комментарий к заключению: Зона отсутствует.

**I Результаты обследования:**

**4. Зоны целевого назначения здания (целевого посещения объекта)  
Вариант III – жилые помещения**

Наименование функционально-планировочного элемента	Наличие элемента			Выявленные нарушения и замечания		Работы по адаптации объектов	
	есть/нет	№ на плане	№ фото	Содержание	Значимо для инвалида (категория)	Содержание	Виды работ
Жилые помещения	нет	-	-	-	-	-	-

**II Заключение по зоне:**

Наименование структурно-функциональной зоны	Состояние доступности* (к пункту 3.4 Акта обследования ОСИ)	Приложение		Рекомендации по адаптации (вид работы)** к пункту 4.1 Акта обследования ОСИ
		№ на плане	№ фото	

\* указывается: ДП-В - доступно полностью всем; ДП-И (К, О, С, Г, У) – доступно полностью избирательно (указать категории инвалидов); ДЧ-В - доступно частично всем; ДЧ-И (К, О, С, Г, У) – доступно частично избирательно (указать категории инвалидов); ДУ - доступно условно, ВНД - недоступно

\*\*указывается один из вариантов: не нуждается; ремонт (текущий, капитальный); индивидуальное решение с ТСП; технические решения невозможны – организация альтернативной формы обслуживания

Комментарий к заключению: Зона отсутствует.

**I Результаты обследования:  
5. Санитарно-гигиенических помещений**

**МБОУГ №4 г. Владикавказ, ул. Огурцова, 2**  
Наименование объекта, адрес

№ п/п	Наименование функционально-планировочного элемента	Наличие элемента			Выявленные нарушения и замечания		Работы по адаптации объектов	
		есть / нет	№ на плане	№ фото	Содержание	Значимо для инвалида (категория)	Содержание	Виды работ
5.1	Туалетная комната	есть	10	9,10	Санузел не оборудован поручнями, штангами. Рядом с унитазом отсутствует место для коляски. Отсутствуют информирующие обозначения у входа. Имеются неровности покрытия пола, нет кнопки вызова	Все	Установить поручни и штанги у унитаза и умывальника, информационные обозначения у входа, в том числе тактильные, кнопку вызова. Установить нескользящее напольное покрытие.	Текущий ремонт; Индивидуальное решение с ТСР
5.2	Душевая/ванная комната	нет	-	-	-	-	-	-
5.3	Бытовая комната (гардеробная)	нет	-	-	-	-	-	-
	ОБЩИЕ требования к зоне						Не менее одной универсальной кабины, доступной для всех категорий граждан	Текущий ремонт; Индивидуальное решение с ТСР

## II Заключение по зоне:

Наименование структурно-функциональной зоны	Состояние доступности* (к пункту 3.4 Акта обследования ОСИ)	Приложение		Рекомендации по адаптации (вид работы)** к пункту 4.1 Акта обследования ОСИ
		№ на плане	№ фото	
Санитарно-гигиенические помещения	ВНД(К,О,С) ДЧ-И(Г,У)	9	9,11	Текущий ремонт, индивидуальное решение с ТСП

\* указывается: ДП-В - доступно полностью всем; ДП-И (К, О, С, Г, У) – доступно полностью избирательно (указать категории инвалидов); ДЧ-В - доступно частично всем; ДЧ-И (К, О, С, Г, У) – доступно частично избирательно (указать категории инвалидов); ДУ - доступно условно, ВНД - недоступно

\*\*указывается один из вариантов: не нуждается; ремонт (текущий, капитальный); индивидуальное решение с ТСП; технические решения невозможны – организация альтернативной формы обслуживания

**Комментарий к заключению:** На момент обследования зона для МГН ВНД (К,О,С), ДЧ-И (Г,У).Санузел не оборудован поручнями и штангами, нет информационных знаков, кнопки вызова, места для коляски, имеются неровности напольного покрытия.

Для адаптации зоны для всех МГН необходимо провести текущий ремонт, оснастить ТСП (заменить напольное покрытие, установить поручни и штанги, информационные обозначения на входе, в том числе и тактильные, кнопку вызова).



**I Результаты обследования:  
6. Системы информации на объекте**

**МБОУГ №4 г. Владикавказ, ул. Огурцова, 2**  
Наименование объекта, адрес

№ п/п	Наименование функционально-планировочного элемента	Наличие элемента			Выявленные нарушения и замечания		Работы по адаптации объектов	
		есть / нет	№ на план	№ фото	Содержание	Значимо для инвалида (категория)	Содержание	Виды работ
6.1	Визуальные средства	есть	10	12, 13	Знаки и символы отсутствуют по пути от остановки и на входе на территорию, на путях движения внутри здания.	Все	Установить идентичные знаки и символы в пределах здания и территории в соответствии с ГОСТ.	Индивидуальное решение с ТСП
6.2	Акустические средства	Есть	11	14	Акустические средства информации установлены на пожарной сигнализации	Все	Установить акустические средства информации в соответствии с ГОСТ.	Индивидуальное решение с ТСП
6.3	Тактильные средства	нет	-	-	Учреждение не оснащено тактильным и средствами информации	С	Продублировать информационные знаки тактильными средствами	Индивидуальное решение с ТСП
	ОБЩИЕ требования к зоне						Системы средств информации и сигнализации об опасности должны быть комплексным и для всех категорий инвалидов (визуальными, звуковыми и	

							тактильными) и соответство вать ГОСТ	
--	--	--	--	--	--	--	---	--

## II Заключение по зоне:

Наименование структурно-функциональной зоны	Состояние доступности* (к пункту 3.4 Акта обследования ОСИ)	Приложение		Рекомендации по адаптации (вид работы)** к пункту 4.1 Акта обследования ОСИ
		№ на плане	№ фото	
<b>Системы информации на объекте</b>	ДЧ-И (К, Г, О, У) ВНД (С)	10-11	12-14	Текущий ремонт, индивидуальное решение с ТСР

\* указывается: ДП-В - доступно полностью всем; ДП-И (К, О, С, Г, У) – доступно полностью избирательно (указать категории инвалидов); ДЧ-В - доступно частично всем; ДЧ-И (К, О, С, Г, У) – доступно частично избирательно (указать категории инвалидов); ДУ - доступно условно, ВНД - недоступно

\*\*указывается один из вариантов: не нуждается; ремонт (текущий, капитальный); индивидуальное решение с ТСР; технические решения невозможны – организация альтернативной формы обслуживания

**Комментарий к заключению:** На момент обследования зона ДЧ-И (К,Г,О,У), ВНД (С). Информационные знаки установлены не во всех зонах.

Для адаптации зоны для всех МГН необходимо оснастить территорию и здание комплексной системой информации (включая вход на территорию, вход в здание, пути движения внутри здания пр.).